



GEOCACHING

Освойте основы з нами.
Посібник для початківців.



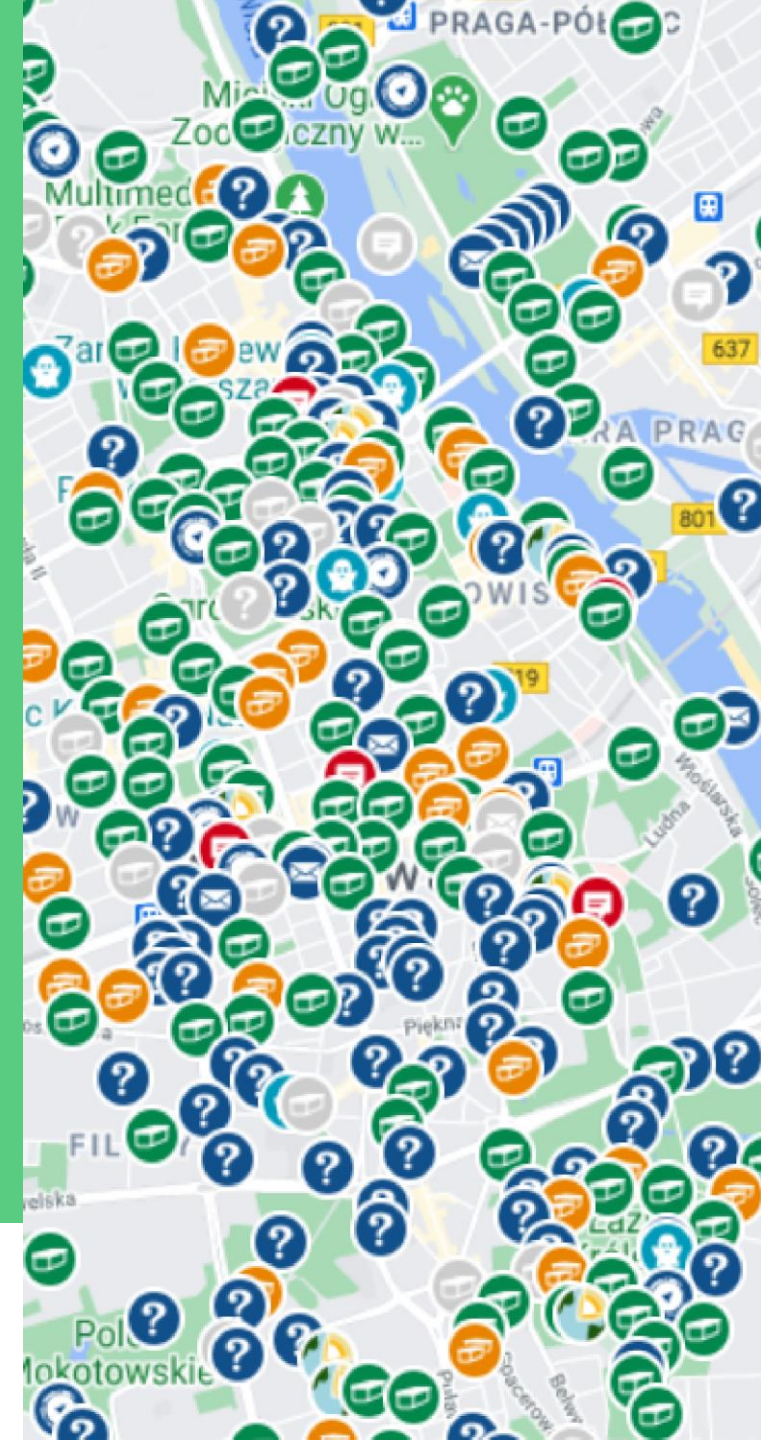
STOWARZYSZENIE GEOCACHING WARSZAWA

ПРИВІТ!

Ми раді, що Ви хочете приєднатися до групи геокешерів!
Через хвилину ви перестанете бути маглом* і дізнаєтеся
основинашої міжнародної забави.

Geocaching-це гра, заснована на пошуку за допомогою
GPS-приймача прихованих в поле контейнерів, званих
кешами. З 3 травня 2000 року її створюють гравці для
гравців. У всьому світі можна знайти вже більше 3
мільйонів кешів!

* Магл-непосвячена людина в геокешингу



ЯК ПОЧАТИ?

The screenshot shows the 'Utwórz konto' (Create account) page on Geocaching.com. It features three social login options: 'Zarejestruj się z Google', 'Zarejestruj się przez Facebooka', and 'Zarejestruj się z Apple'. Below these is a 'LUB' (OR) separator and an 'E-MAIL' field with the placeholder 'twojadres@poczta.com'. The 'NAZWA UŻYTKOWNIKA' (Username) field has the placeholder 'Stwórz użytkownika'. The 'HASŁO' (Password) field has the placeholder 'Utwórz hasło'. There is a checkbox for 'Otrzymuj wskazówki i aktualizacje od Geocaching'. At the bottom, there is a reCAPTCHA section with the text 'Nie jestem robotem' and a 'Dalej' (Next) button. A footer note states: 'Tworząc konto na Geocaching.com, zgadzasz się z naszymi Warunkami korzystania i Polityką prywatności.'

Щоб створити обліковий запис, перейдіть на сайт: www.geocaching.com/account/join

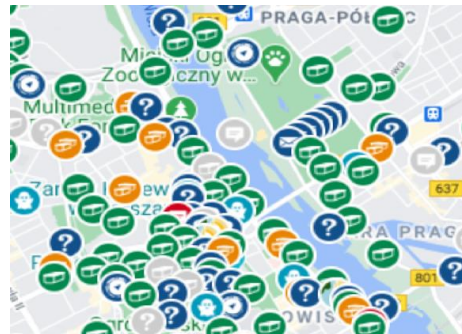
Він вам знадобиться для відображення карти кеші і використання програми.

Виберіть "Створити обліковий запис", вказавши адресу електронної пошти - для акаунтів, підключених до інших порталів (наприклад, Facebook), іноді виникають проблеми з налаштуванням додатків або додаткових сервісів.

Пам'ятайте, що після заповнення даних, дотримуючись інструкцій на веб-сайті, активуйте обліковий запис, натиснувши на посилання, відправлене на вказану адресу електронної пошти!

ПЕРЕГЛЯДАННЯ Кешів

Перегляд кешів і перевірка їх координат та реєстрація записів у них можливі через браузер, безпосередньо на веб-сайті geocaching.com або через спеціальні програми.



КАРТА НА САЙТІ GEOCACHING.COM

Доступний через браузер, відображає кеші кожної складності. Зручно для перегляду кешів з дому.



Застосунок C:GEO

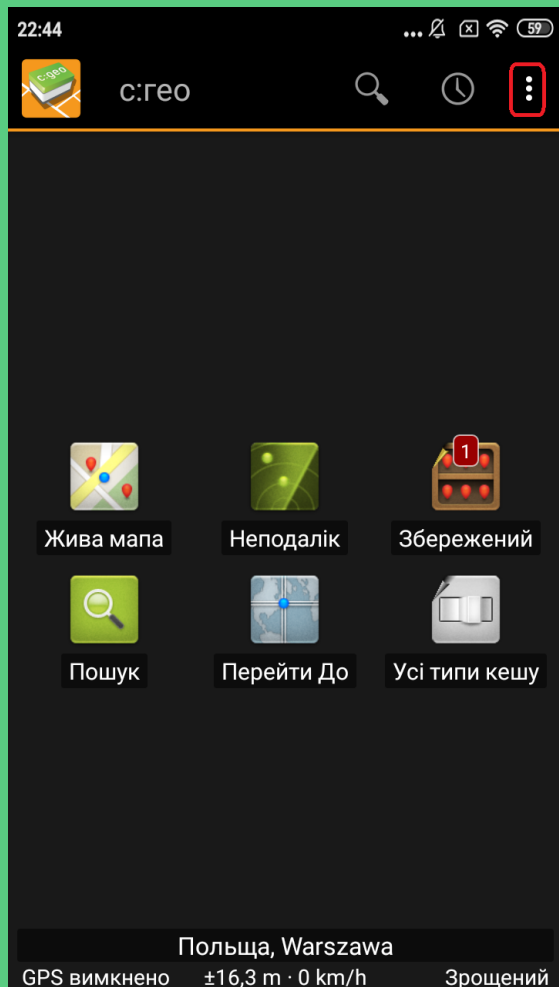
Доступно виключно на Android показує кеші будь-якої складності зручно при пошуку в польових умовах Він має безліч вбудованих інструментів для полегшення кешування.



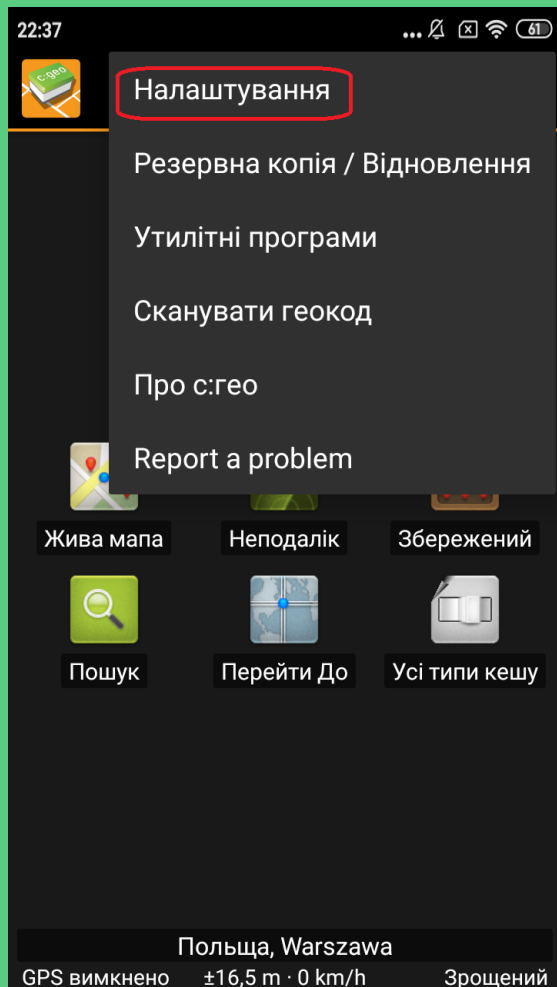
ГЕОКЕШИНГ АРР (ОФІЦІЙНИЙ)

Доступно на Android і iOS
Для користувачів без преміум-акаунта показані тільки найпростіші кеші, відносно зручні при пошуку в польових умовах. Простий у використанні.

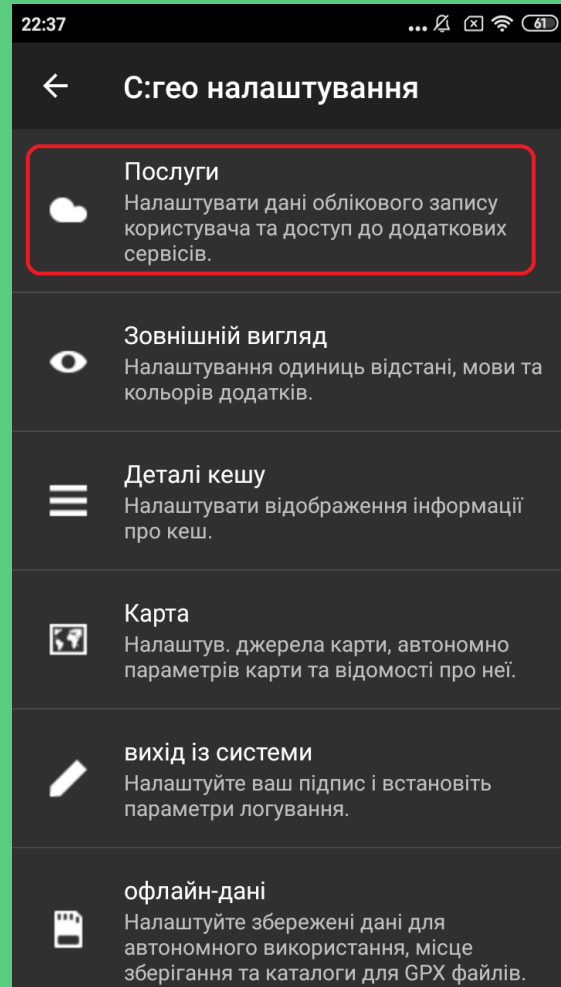
ПЕРШЕ ВИКОРИСТАННЯ С: GEO



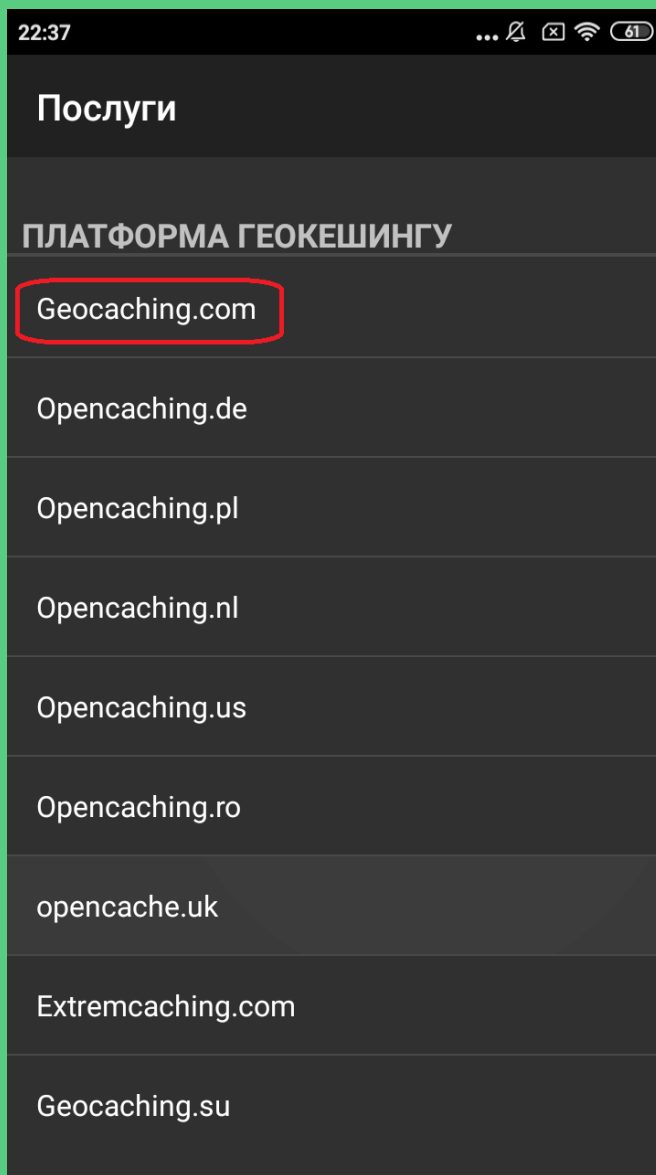
натисніть на три крапки у
верхньому правому куті



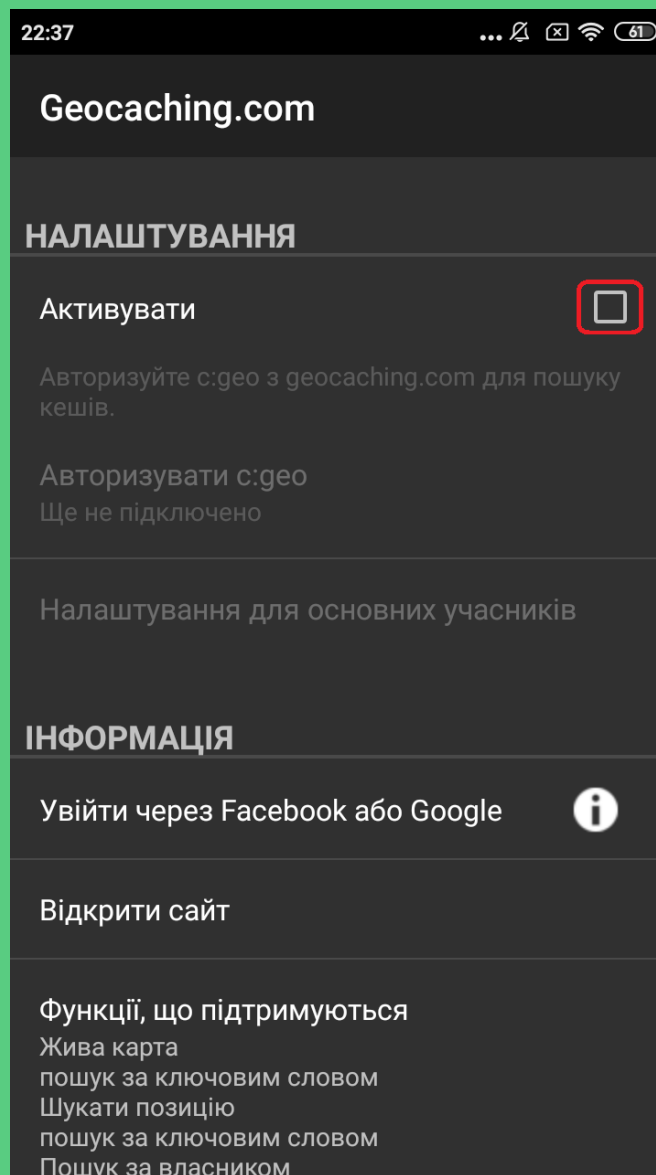
у списку виберіть
Налаштування



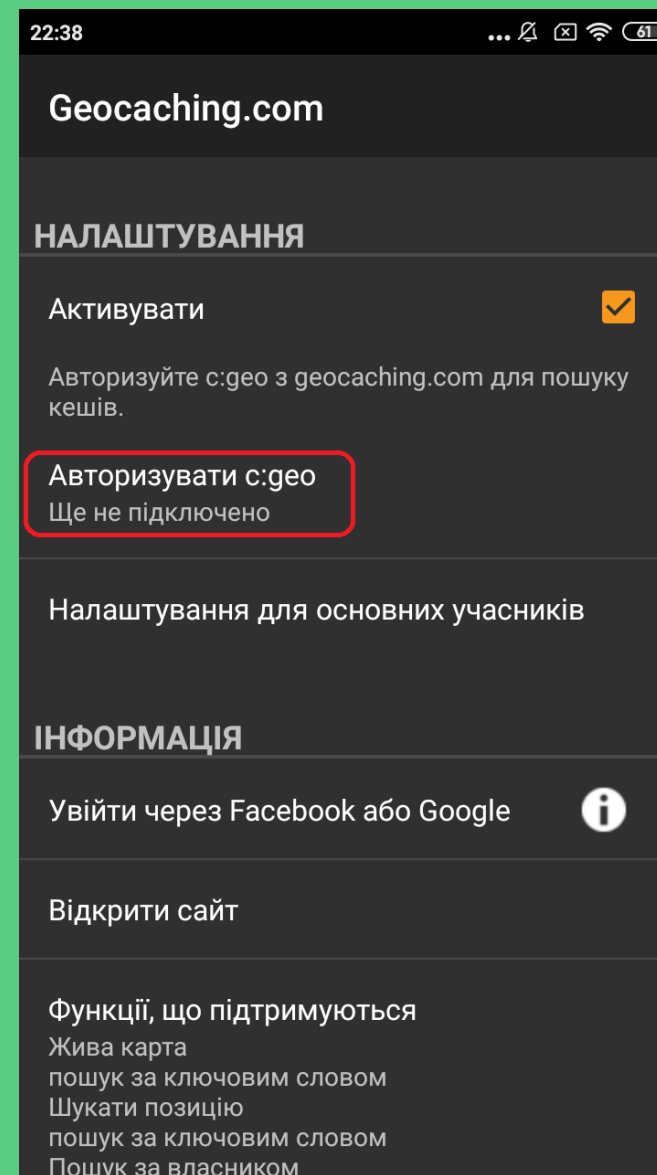
натисніть послуги



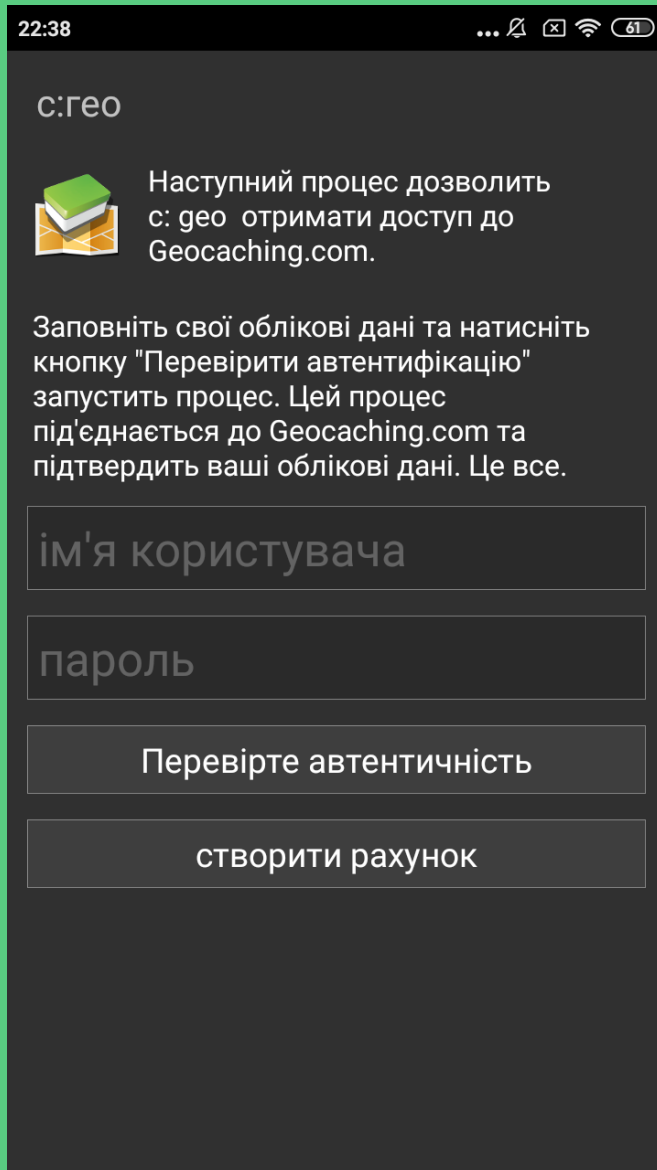
натисніть на geocaching.com



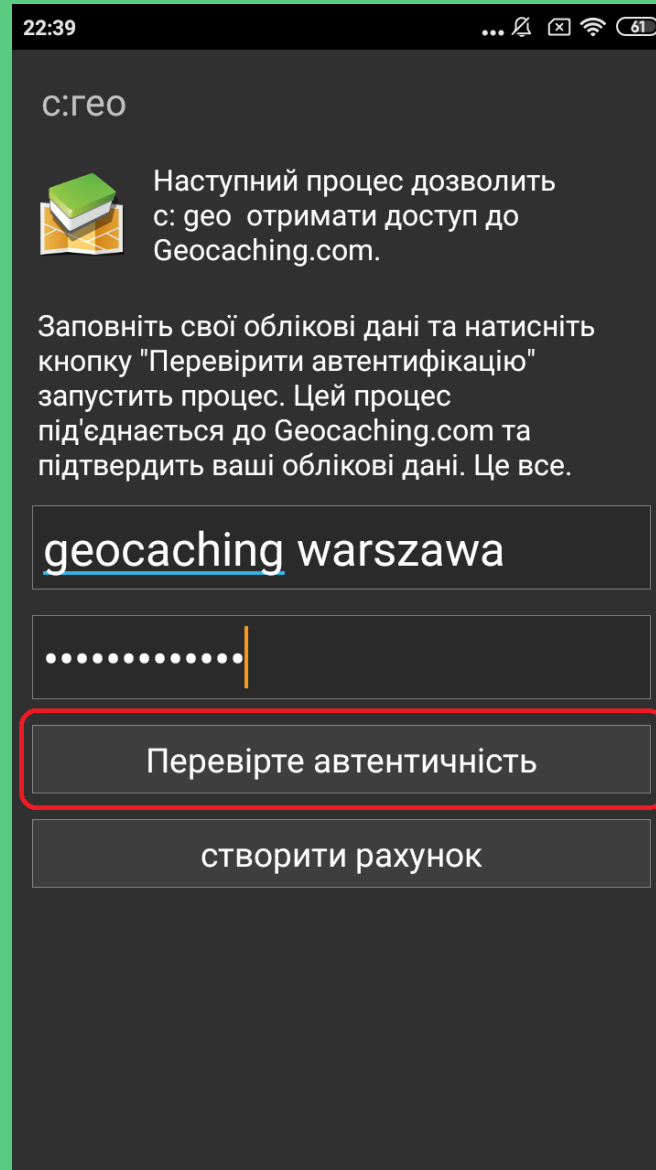
установіть прапорець
"активувати"



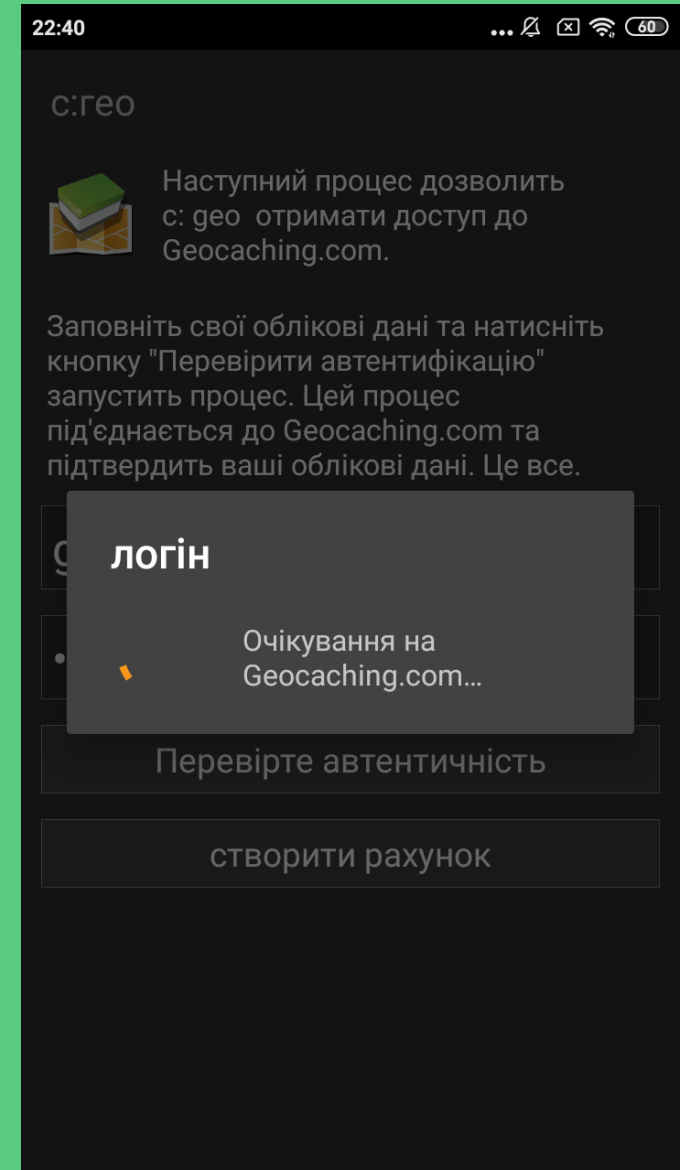
натисніть "авторизація c: geo"



введіть ім'я користувача та пароль з сайту geocaching.com

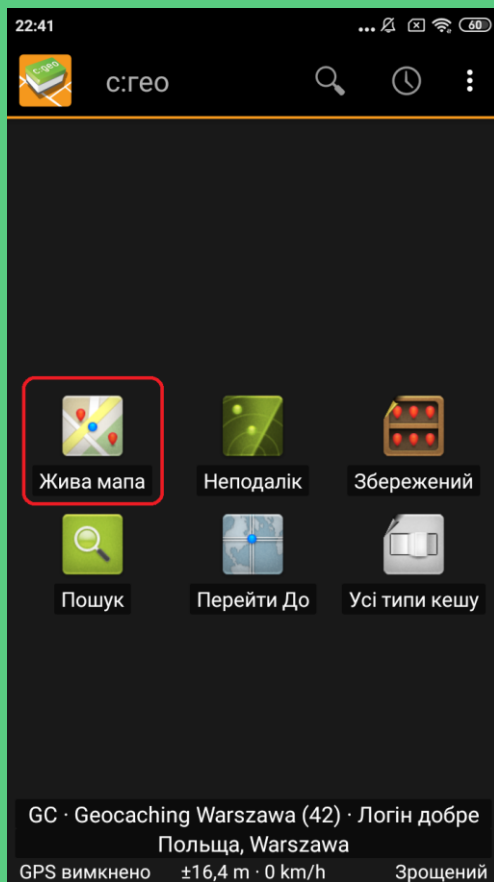


натисніть "Перевірити автентифікацію"

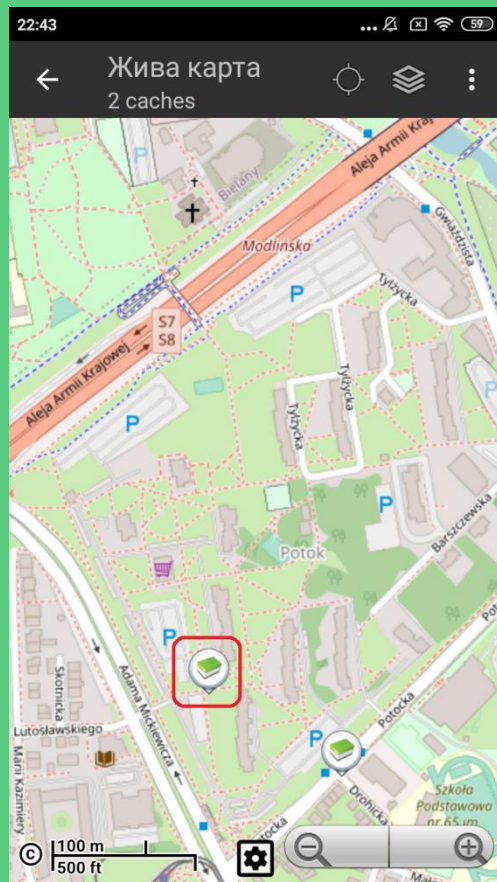


коли повідомлення зникне, додаток готовий до використання

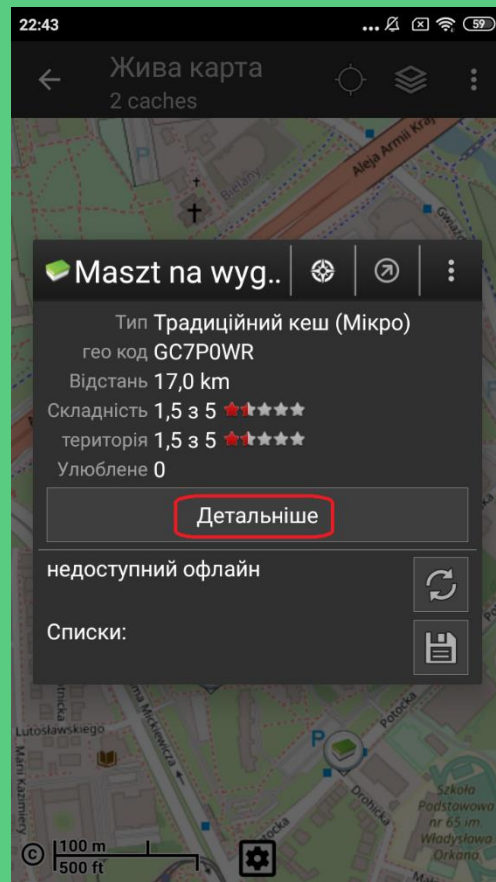
ПОШУК СХОВАНОК



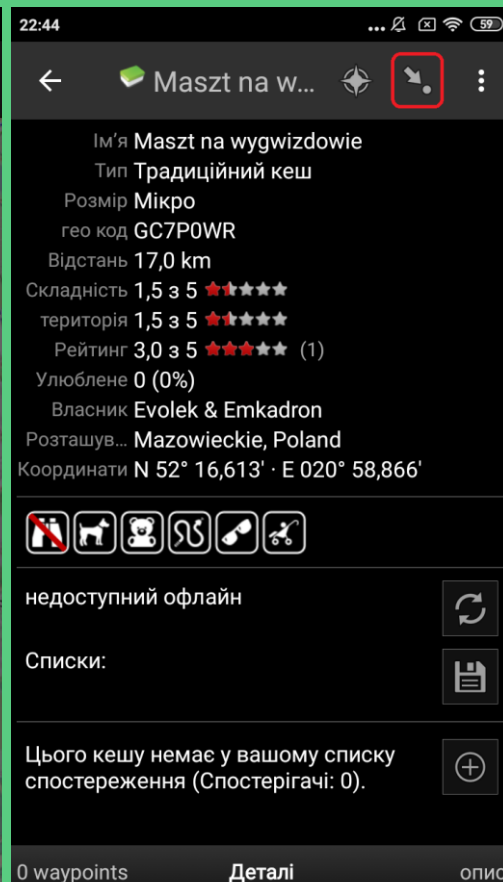
натисніть на значок
мапи



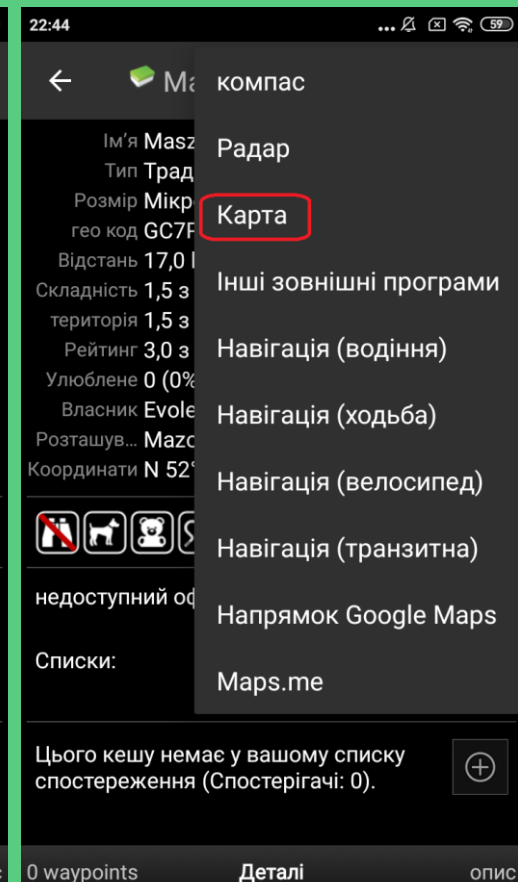
виберіть скриньку



відкрийте опис

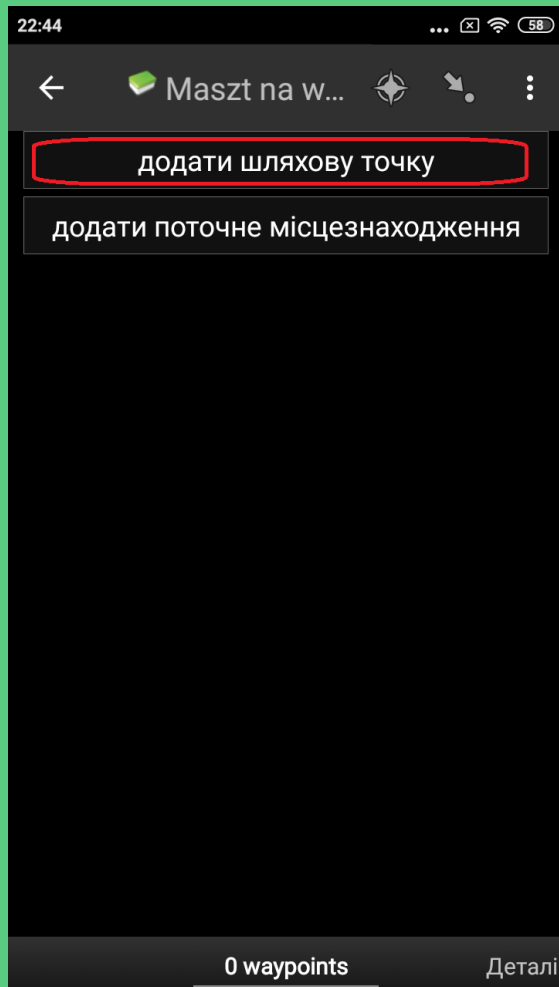


відкрийте меню
навігації

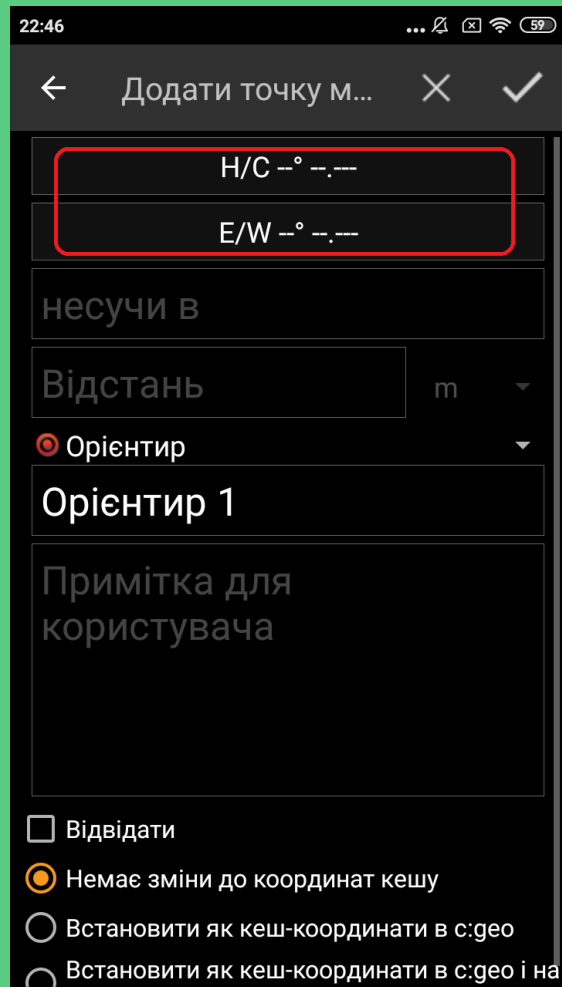


Виберіть, як ви хочете
шукати схованку

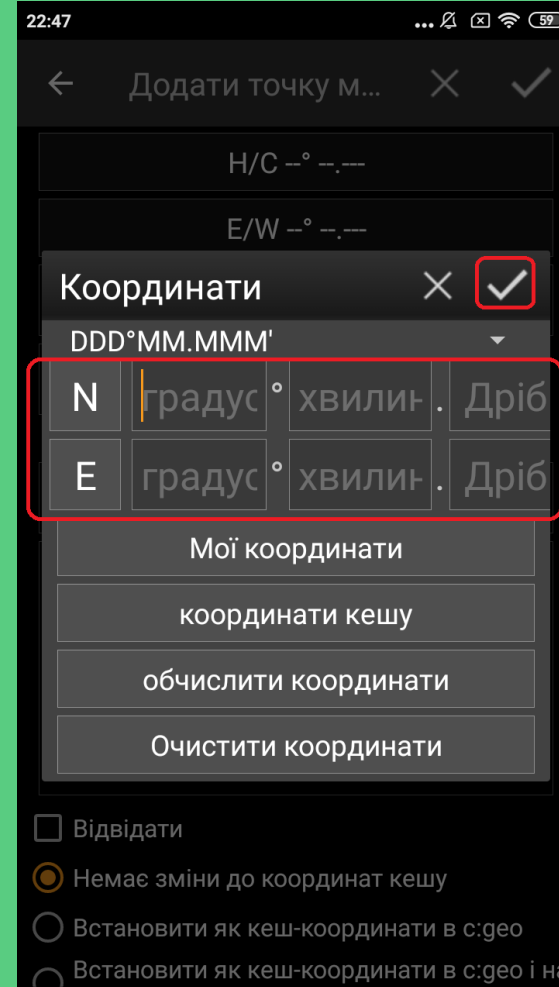
ДОДАВАННЯ ТОЧКИ НАВІГАЦІЇ



проведіть пальцем по екрану вправо
та відкрийте меню додавання



виберіть додавання
координат

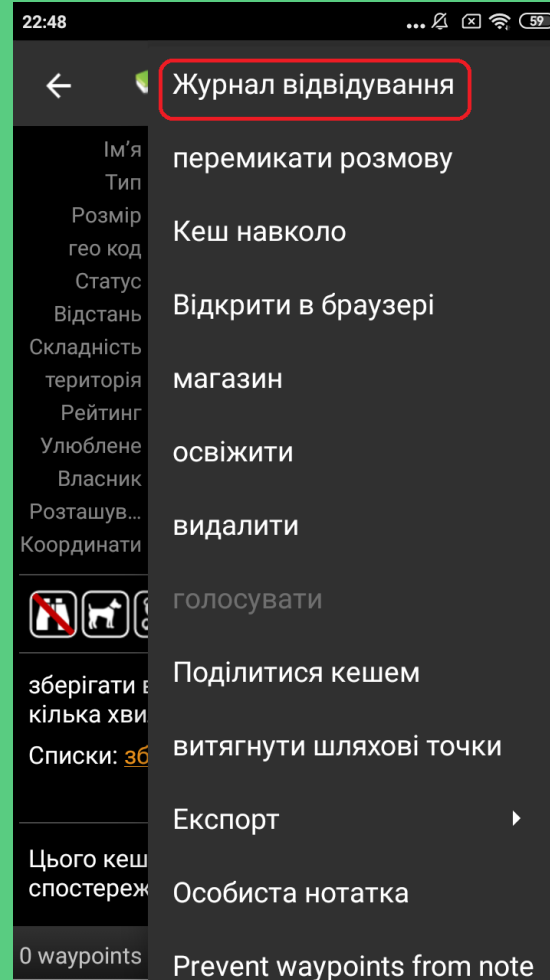


введіть координати і
підтвердіть

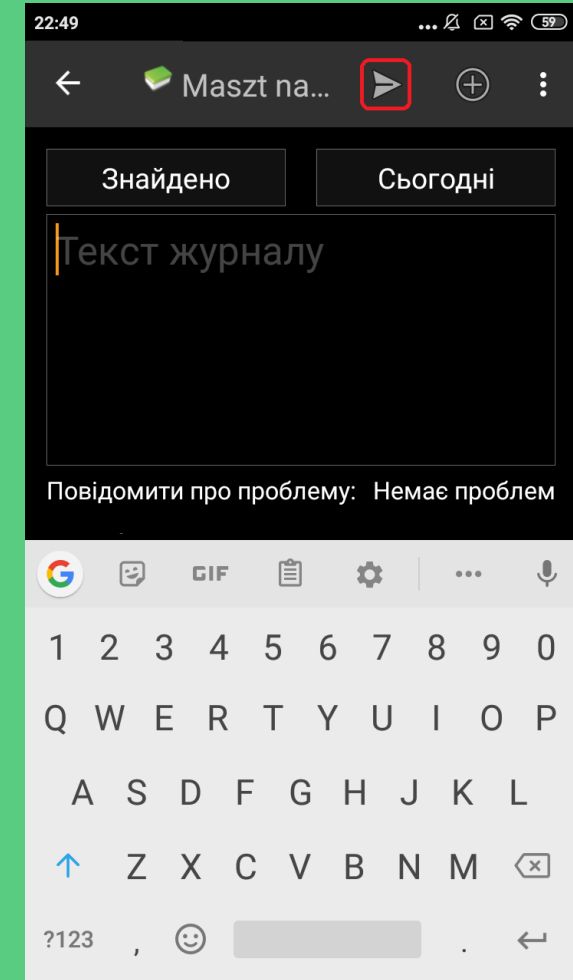
РЕЄСТРАЦІЯ ЗНАХІДКИ



відкрийте меню опція



відкрийте вікно входу



введіть коментар і
натисніть на стрілку